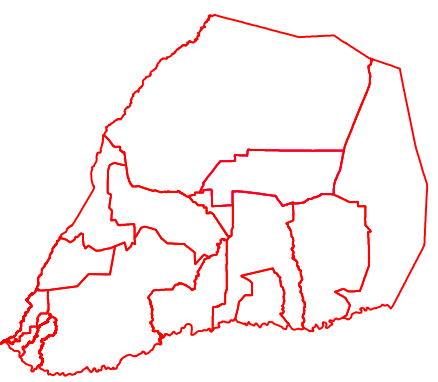


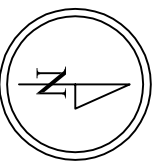
MARISCAL ESTIGARRIBIA ESCENARIO TENDENCIAL



MAPA DE UBICACION GENERAL

REFERENCIAS

- USO RESIDENCIAL - VIVIENDAS
- USO COMERCIAL
- PARQUE - PAZAS
- SERVICIOS SOCIALES E INFRAESTRUCTURA
- CENICIENTO
- TAJAMAR - TANQUE AUSTRALIANO
- AREA DE RESERVA VERDE
- + HOSPITAL
- A ANTENA





PROYECTO DE ORDENAMIENTO TERRITORIAL MUNICIPIO DE MCAL ESTIGARRIBIA MAPA DE ESCENARIO TENDENCIAL





Presidencia de la Republica
 Gobierno Nacional de Parana
 Municipalidad Mcal Estigarribia
 Consortedo: Luis Berger - CASA

MINISTERIO DE OBRAS PUBLICAS Y COMUNICACIONES, M.O.P.C.
 Gabinete del Viceministro de Obras Publicas y Comunicaciones
 Unidad Ambiental, U.A.

MINISTERIO DE OBRAS PUBLICAS Y COMUNICACIONES
 Presidencia de la Republica del Paraguay

IMPLEMENTACION DEL PLAN DE GESTION AMBIENTAL
 (PGA) DEL PROGRAMA DE CORREDORES
 DE INTEGRACION DE OCCIDENTE, PAQUETE I. GERENCIAMIENTO DEL PLAN
 DE GESTION AMBIENTAL, CONTRATO DE PRESTAMIO NO.
 1278/OC-PR (BI)